

Commune de
ROSET-FLUANS

**Plan Local
d'Urbanisme**

**Plan des Servitudes
d'Utilité Publique**



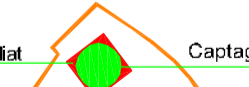




**Direction départementale
des territoires du Doubs**

Mission connaissance,
animation territoriale et planification
Unité Planification
6, rue Roussillon BP 1169
25003 Besançon Cedex

Mise à jour le

Echelle 1/10 000.
GP juillet 2012

Servitudes

-  Limite de commune
-  AC2 Site classé de la grotte d'Osselle
-  AS1 Périmètre de protection du captage d'eau potable
-  EL3 Servitude de halage et marchepied
-  EL7 Servitude d'alignement : RD106 et RD408
-  i4 Ligne électrique 63kv
-  PM1 Plan de prévention des risques inondations
PPRi Doubs Central

